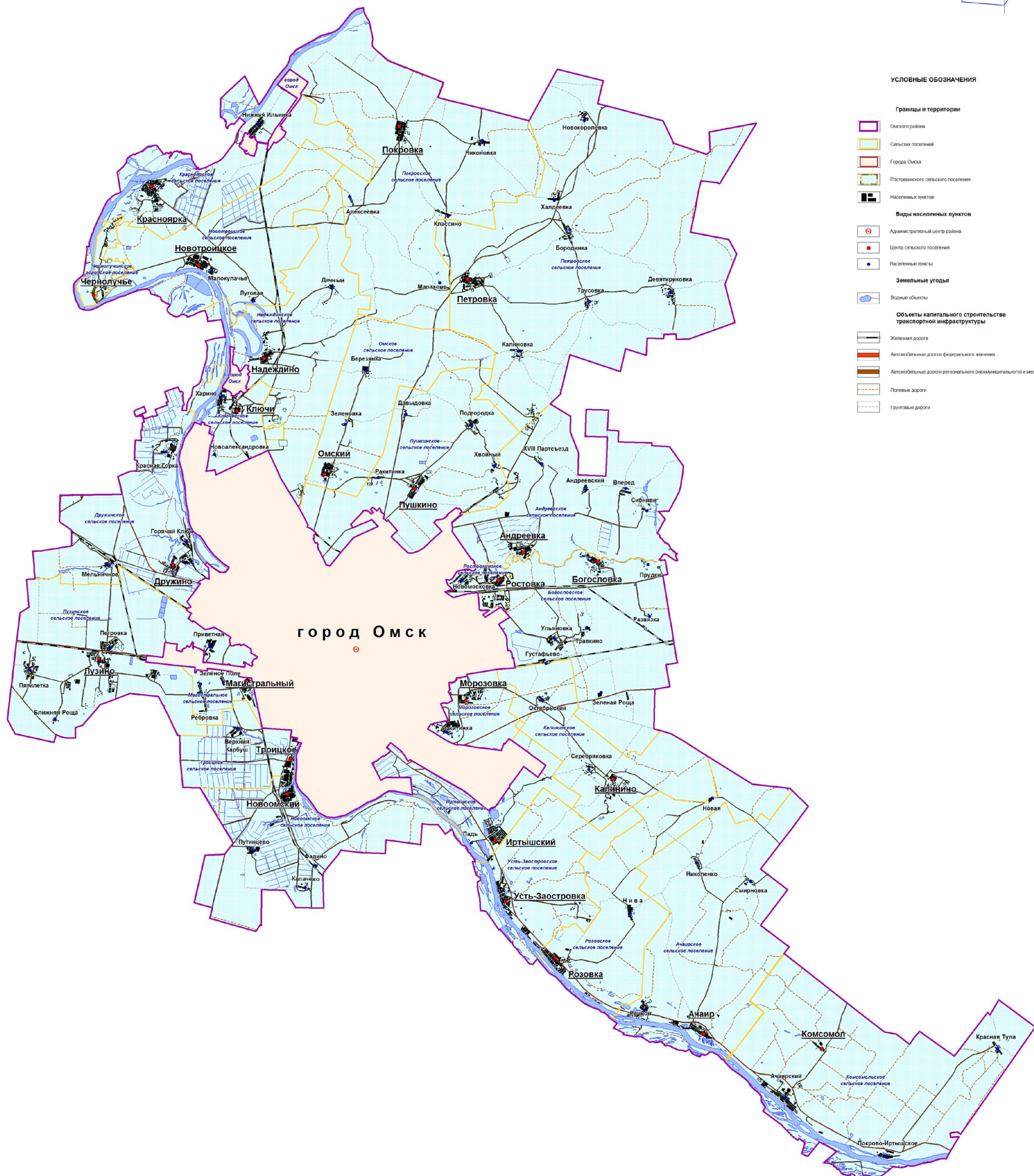
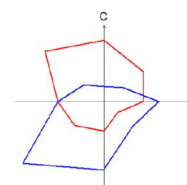
















Г Е Н Е Р А Л Ъ Н Ы Й П Л А Н

Карта положения сельского поселения в структуре муниципального района



УСЛОВНЫЕ ОБОЗНАЧЕНИЯ

Границы и территории

- | | |
|---|--|
|  | Окского района |
|  | Сельского поселения |
|  | Города Омска |
|  | Ростовинского сельского поселения |
|  | Населенных пунктов |
| Виды населенных пунктов | |
|  | Административный центр района |
|  | Центр сельского поселения |
|  | Населенные пункты |
| Земельные угодья | |
|  | Водные объекты |
| Объекты капитального строительства
транспортной инфраструктуры | |
|  | Железная дорога |
|  | Автомобильные дороги федерального значения |
|  | Автомобильные дороги регионального (интермуниципального) и местного значения |
|  | Полевые дороги |
|  | Грунтовые дороги |

город Омск

МАСШТАБ 1: 100 000

[illegible]